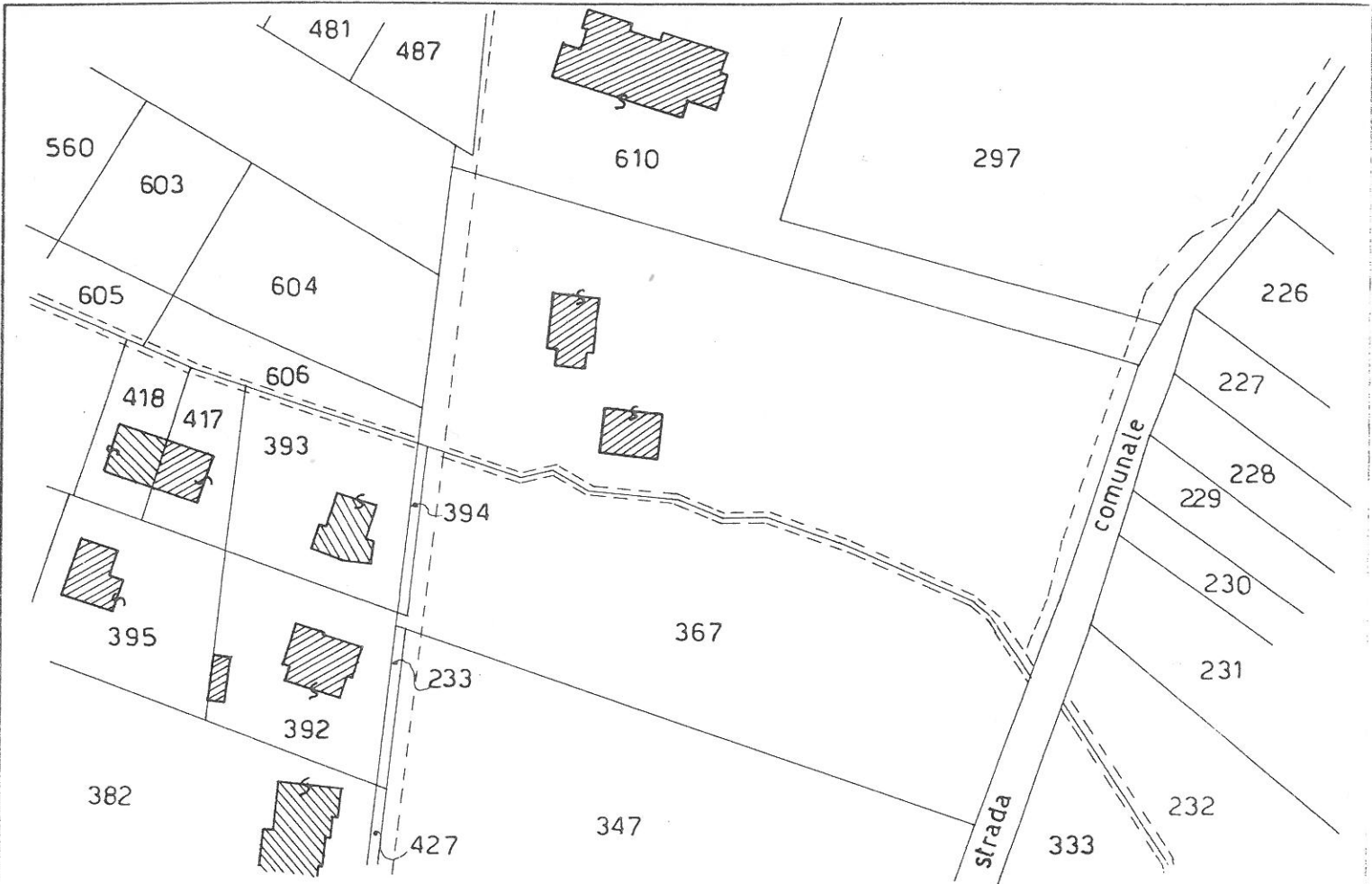




CATASTO EDILIZIO URBANO (RDL 13-4-1939, n. 652)

LIRE
385

Planimetria di u.i.u. in Comune di ROBASSOMERO via MATTEOTTI civ. 5

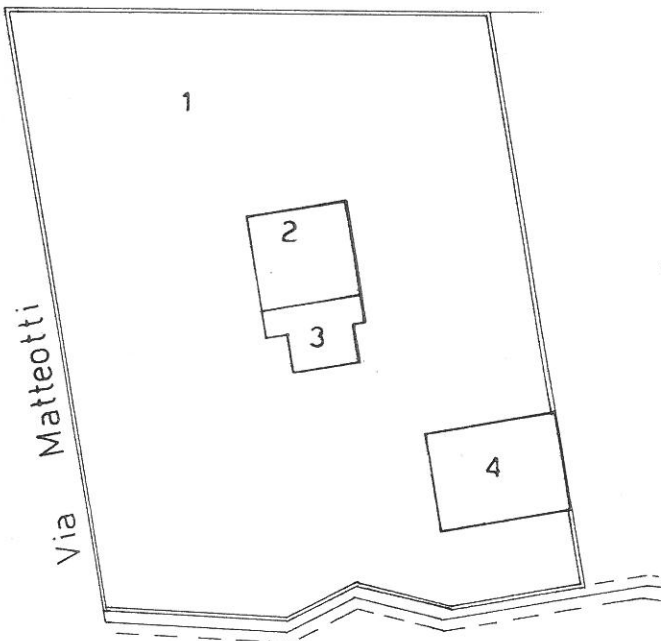


ESTRATTO CATASTALE - FG. VI

- scala 1:1500

SUB 1 bene comune non cens.
SUB 2 rimessa
SUB 3 u.i.u.
al piano i,t,1°
SUB 4 tettoia

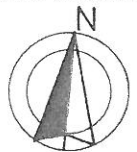
PIANTA PIANO
TERRENO
scala 1:750



PIANTA PIANO
INTERRATO
scala 1:750

PIANTA PIANO
PRIMO
scala 1:750

ORIENTAMENTO



SCALA DI 1:750

Dichiarazione di N.C.
Denuncia di variazione

Compilata dal Geom. Paradiso
(Titolo, cognome e nome)
Giuseppe

RISERVATO ALL'UFFICIO

03 DIC. 1993

Identificativi catastali
F. VI
n. sub.

Iscritto all'albo de i geometri
della provincia di TORINO n. 5357
data Firma [Signature]

015303